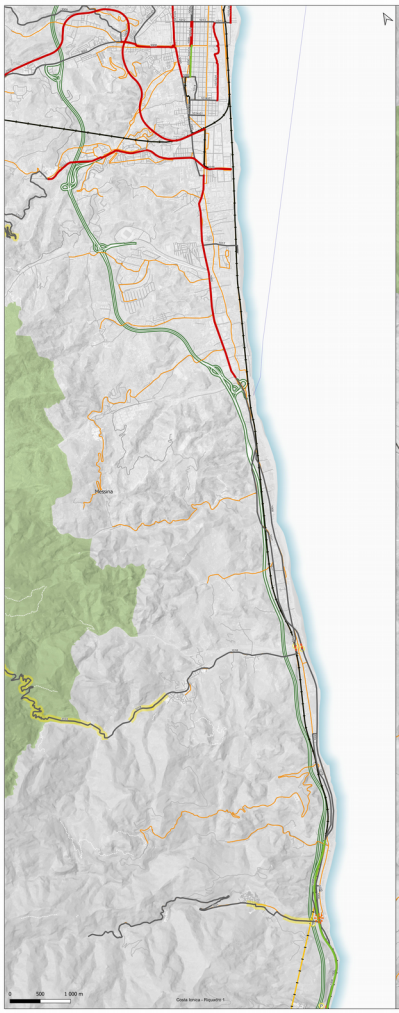

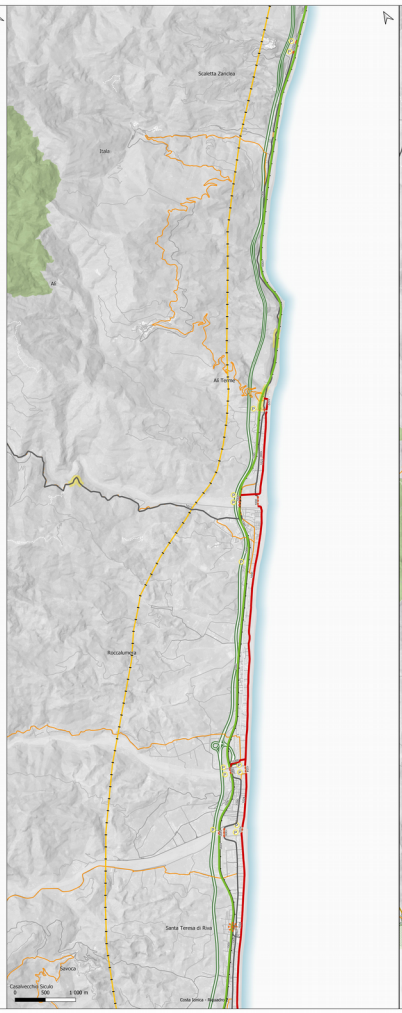

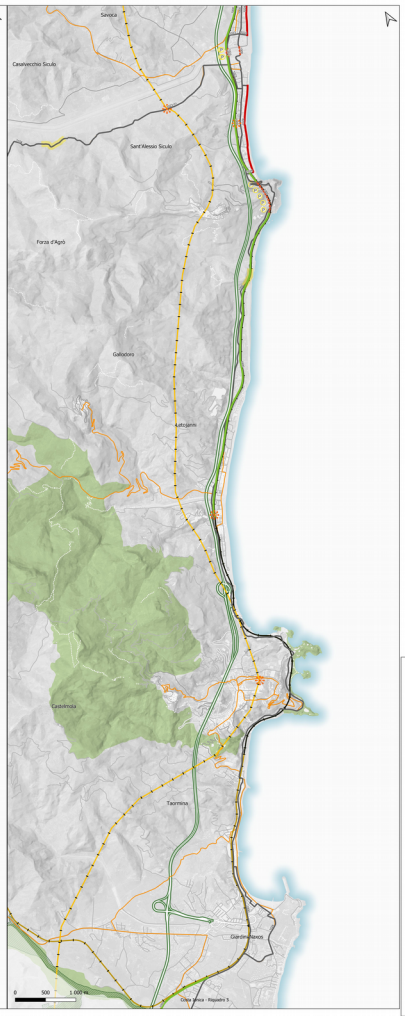

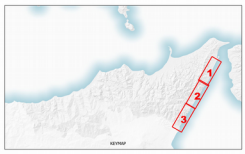

Legenda:

Rete ciclopedonale della Città Metropolitana di Messina

- Sede promiscua
- Sede propria
- Sede protetta
- Attraversamento
- Potenziale collegamento acqueo

Proposte progettuali alle criticità della rete ciclopedonale CM Messina

- Raccomandazione di bici elettrica
- Percorrenze sommerse/alti
- Valutazione puntuale
- Dislivello
- Attraversamento ciclopedonale

TPL - Trasporto pubblico locale

- Nodi di interscambio
- Linee Urbane del Trasporto Pubblico Locale

Rete ferroviaria

- Prossimo attualmente
- Tuttolico
- di Progetto

Elementi cartografici di base:

- Linee marittime
- SNAI (Strategia Nazionale delle Aree Interne)
- Rete Natura 2000: ZSC
- Parchi Regionali
- Edificato
- Confine della Città Metropolitana di Messina

Rete stradale

- Autostrade
- Autostrade/Tangenziali
- Rete stradale extraurbana
- Strade di importanza nazionale e regionale
- Strade di importanza locale o comunale
- Strade residenziali
- Sentieri

MESSINA 2030
PIANO URBANO MOBILITÀ SOSTENIBILE

Città Metropolitana di Messina

Piano Urbano della Mobilità Sostenibile - PUMS

Tav.02.A – Interventi progettuali sulla rete ciclabile e nei nodi di interscambio - Costa Ionica

Scala 1:115.000
Data: 12/12/2022

TPS PRO | AIRIS INGEGNERIA PER IL VIAGGIO